

GEODETICKÉ ÚDAJE o PBPP

Číslo bodu 1790	Bod zriadila organizácia:			Poloha	[m]	Zemepisné súradnice	[°]	[']	["]
	SMsZ Košice v spolupráci s GPD				S - JTSK				
spôsob určenia: GPS	dátum určenia			Y	262 914,996	dĺžka λ East			
	deň	mesiac	rok	X	1 238 353,838	šírka φ North			
trieda presnosti: 3	9	december	2009	Mapový list:	Košice 5 - 9 / 22	Nadmorská výška	[m]		
	uhlová miera:		GRAD	KÚ:	Košice - LETNÁ		BpV	GPS	
orientačný smerník na bod 7013	[g]	[c]	[cc]	Obec:	Košice	Z	209,585		
	36	87	9,94	Mestská časť:	STARÉ MESTO	ID_BODU	KE01-0001-1790		

existuje

klinec s polgulatou hlavou

Poznámky:

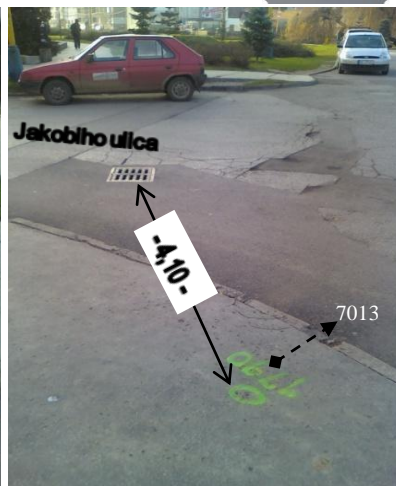
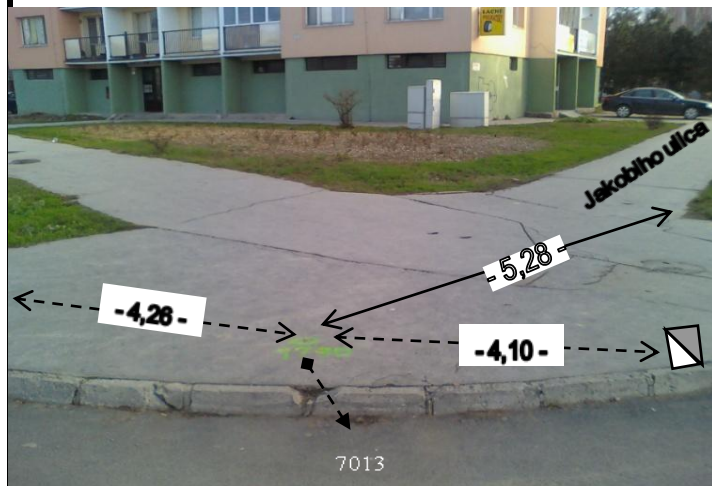
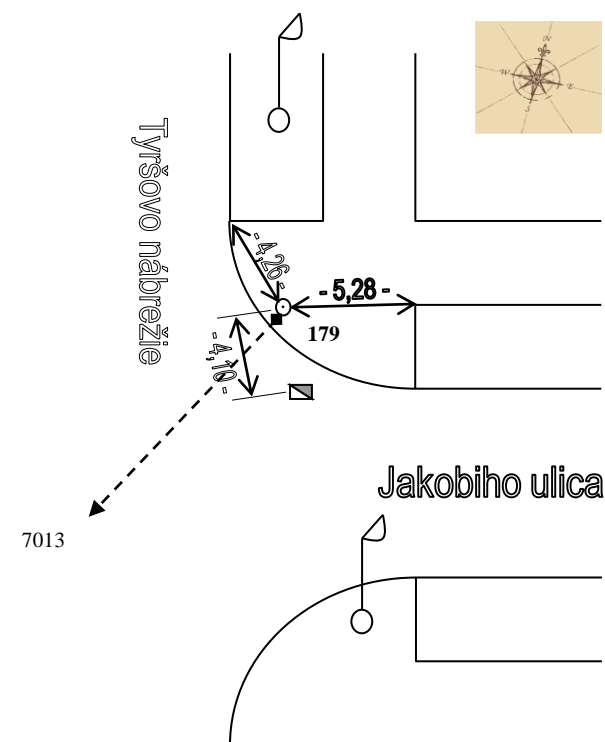
Bod je situovaný v asfaltovom chodníku. Pôvodný bod zriadený asi firmou GEODÉZIA v roku 1989, znovu určený pomocou metódy GPS.

Nárys alebo detail



Ázijská
reštaurácia

Miestopisný náčrt



Vyhotovil:

E. Mastschuch, doplnil Ing. Karel HAVLICE, Ph.D. (SMsZ)